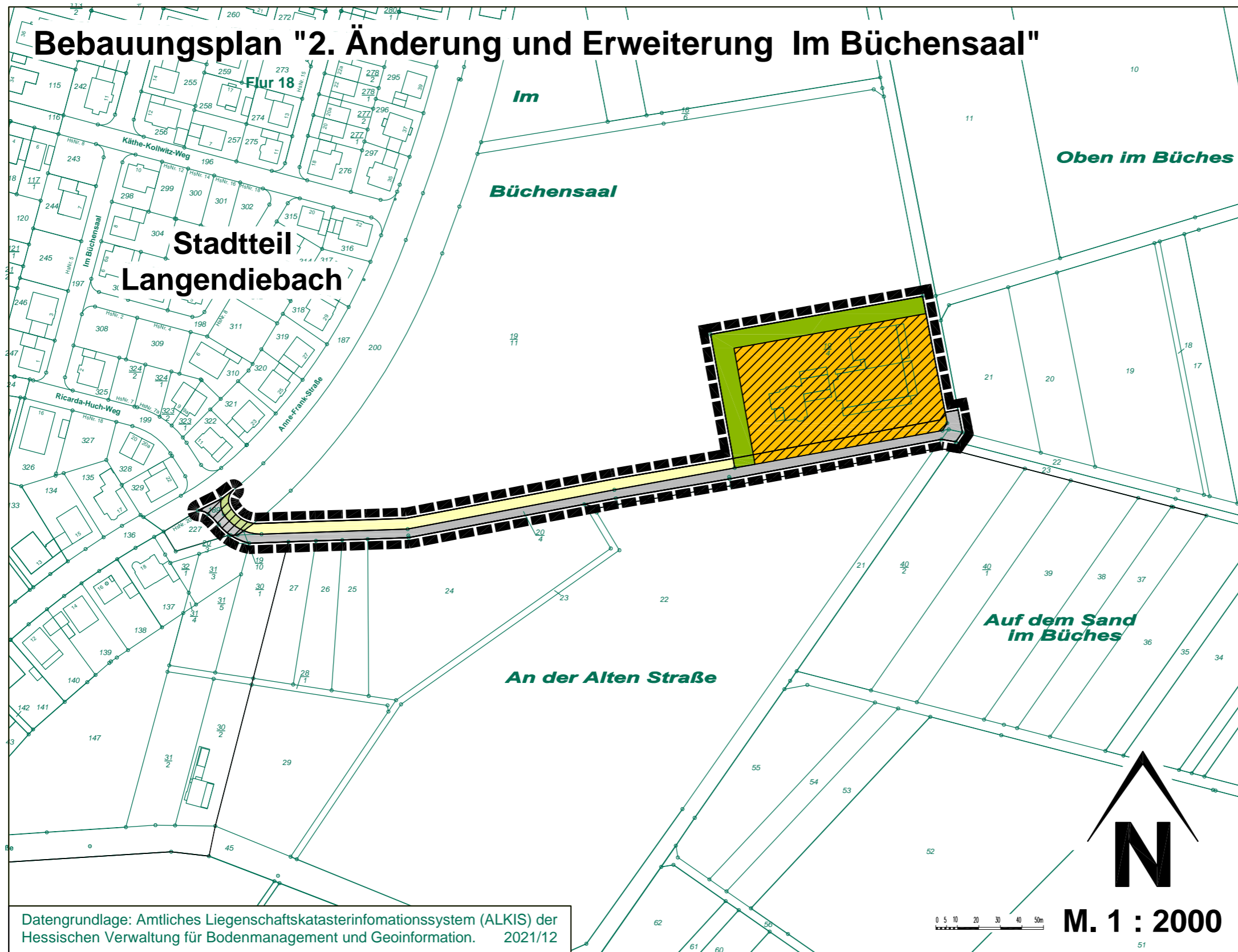

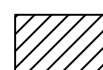


Bebauungsplan "2. Änderung und Erweiterung Im Büchensaal"








Datengrundlage: Amtliches Liegenschaftskatasterinformationssystem (ALKIS) der Hessischen Verwaltung für Bodenmanagement und Geoinformation. 2021/12

Legende

-  Geltungsbereich des Bebauungsplanes
-  über Bebauungsplan "Im Büchensaal" geregelte Flächen

Biotoptypen im Geltungsbereich des Bebauungsplanes

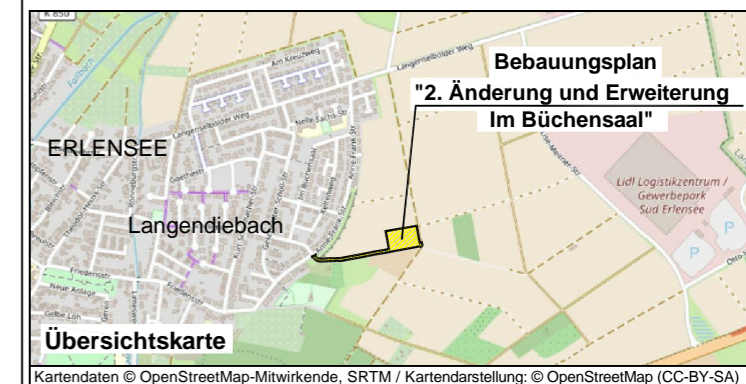
-  Sondergebiet Bienenzucht
-  Öffentliche Grünfläche -Immissionsschutzwall-
-  Gehölzpflanzung
-  versiegelte Fläche
-  Acker

Bestandsplan

Landschaftsplan
zum
Bebauungsplan

"2. Änderung und Erweiterung Im Büchensaal"

Stadt Erlensee
Stadtteil Langendiebach



Projekt Nr. 23017-00	Maßstab 1 : 2000	Entwickelt	Egel
		Bearbeitet	Egentenmeier
		Geprüft	Egel
		Fertiggestellt	01.03.2024

THOMASEGEL
Planungsgruppe

Architekturbüro für Städtebau und Landschaftsplanung

Carl-Friedrich-Benz-Str 10
63505 Langenselbold

Tel.: 0 61 84 / 93 43 77
Fax: 0 61 84 / 93 43 78
Mobil: 0 172 / 67 55 802

planungsguppe-egel@t-online.de · www.planungsgruppe-egel.de

